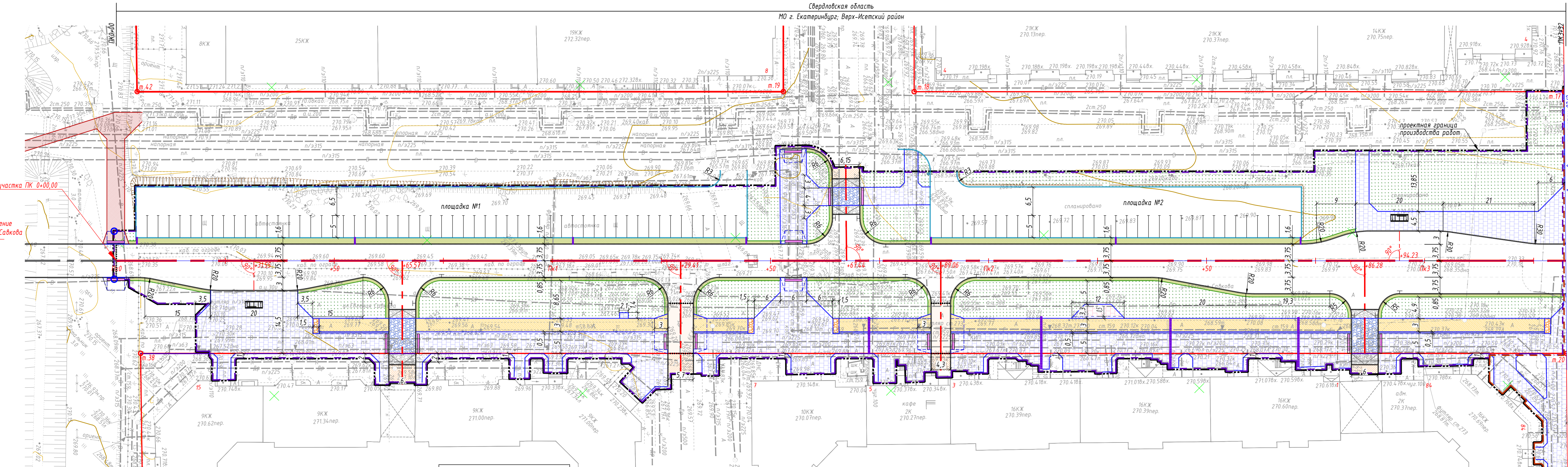


Условные обозначения:

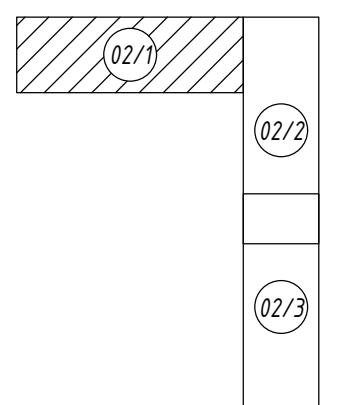
- Ось проектируемых улиц
- "Красные линии"
- Граница проектирования объекта
- Граница объемов работ ул.Евгения Савкова
- Граница объемов работ ул.Хрустальногорская
- Граница типов дорожной одежды
- Бортовой камень КбртГП1 (h=0.15м)
- Бортовой камень КбртГП1 (h=0.00м) пониженный
- Бортовой камень КбртГП4
- Бортовой камень на тех.тропуаре БР100.20.8
- Тип А(ПД-1\*) - проезжая часть
- Тип А(ПД-1\*) рек. - проезжая часть, участок сопряжения
- Тип А(ПД-3\*) - местный проезд
- Тип А(ПД-3\*) рек. - местный проезд, участок сопряжения
- Тип ПД-5 - пандус внутриквартальных проездов
- Тип ПТ-2 - велодорожка
- Тип ПТ-5 - велодорожка
- Тип ПТ-3 - тротуар
- Тип ПТ-3.1 - полоса безопасности
- Тип ПТ-4 - тех.тропуар
- Тип ПТ-6 - велодорожка, тротуар в границах внутриквартальных проездов
- Зеленая зона
- Декоративные посадки
- Остановочный комплекс
- Водопропускной лоток



Начало проектируемого участка ПК 0+00,00  
улица Евгения Савкова

продолжение  
ул.Евгения Савкова

Схема соединения листов



ВЕДОМОСТЬ КООРДИНАТ КРАСНЫХ ЛИНИЙ  
(система координат МСК-66)

№ точек	Координаты	
	X	Y
т.17	386357,14	1527262,05
т.18	386252,59	1527155,74
т.19	386231,56	1527134,35
т.20	386314,73	1527304,49
т.38	386085,44	1527071,33
т.42	386127,65	1527028,69

Ведомость углов поворота, прямых и кривых

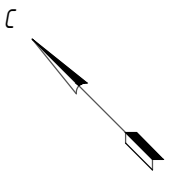
№	Пикет	КМ	Угол		Элементы круговой и переходных кривых	Границы элементов	Расстояние между ВЧ, м	Длина прямой, м	Румб	Координаты, м													
			Лево	Право						Северная	Восточная												
НТ	0+00,00	0	0°0'0"	0°0'0"	Р	Л1	Л2	Т1	Т2	Кпалн	Ксоар	Б	Д	НПК	НКС	ККС	КПК	352,89	352,89	СВ 45°28'30"	386344,14	1527304,07	
ВЧ1	3+52,89	0	0°0'0"	0°0'0"	Р													14,50	14,50	СВ 45°28'30"	386354,31	1527314,41	
КТ	3+67,39	0	0°0'0"	0°0'0"	Р																		

328-УКС/Д-АД1-02

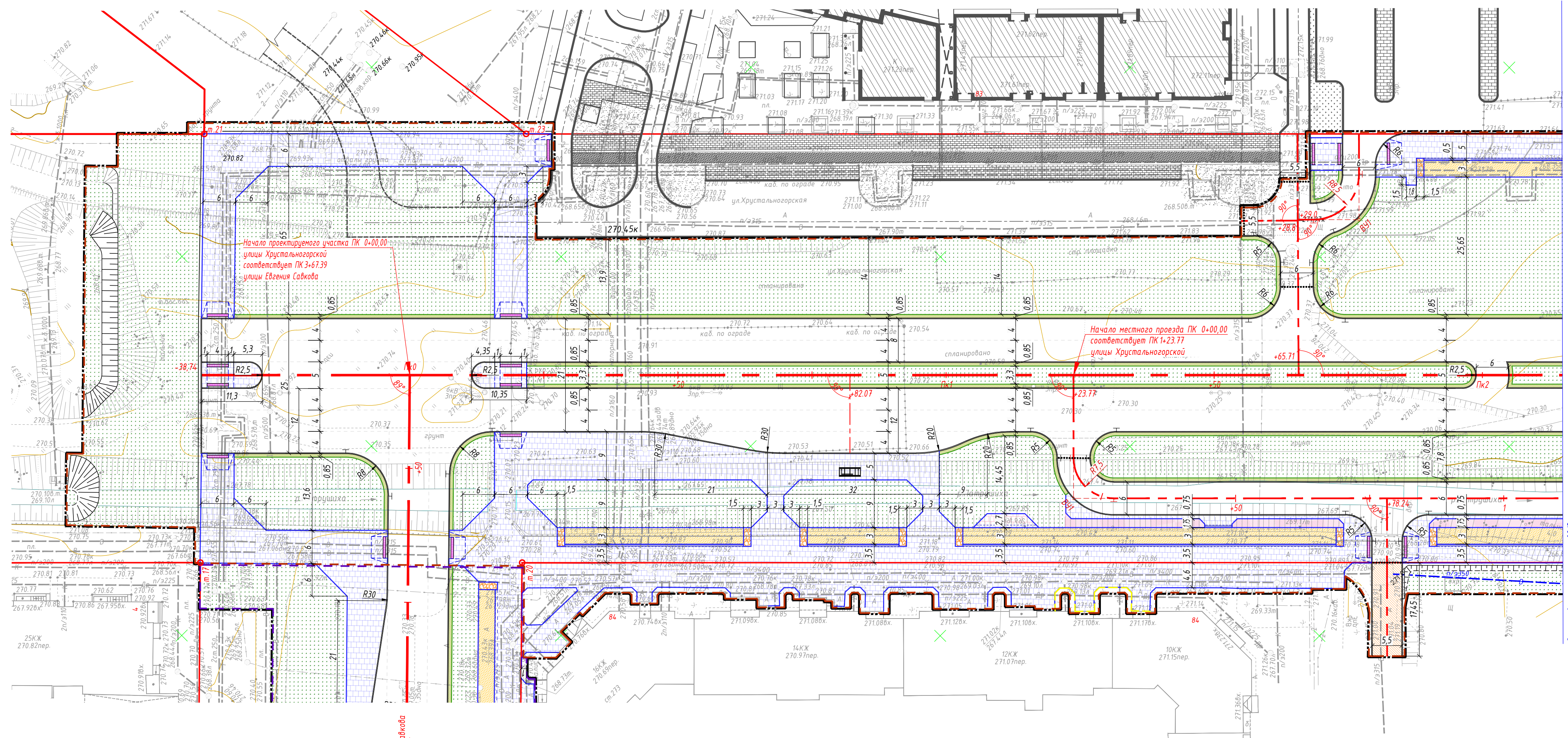
3	-	Зам	31-23	03.23	"Строительство улицы Хрустальногорской, от проспекта Академика Сахарова до улицы Суходольской, улицы Евгения Савкова, от улицы Хрустальногорской до улицы Костюрской, улицы Костюрской, от улицы Евгения Савкова до улицы Суходольской, и улицы Суходольской, от улицы Хрустальногорской до улицы Тенистой, с профилированием русла реки Патрышки. 1, 3 этап"		
1	-	Зам	05-23	01.23			
Им.	Кол.уч	Лист	№ док	Подпись		Дата	
Разработал	Аминова			07.22	Автомобильная дорога. Основной комплект рабочих чертежей №1		
Н.контроль	Трофимова			07.22			
					Стадия	Лист	Листов
					Р	1	3

План улицы Евгения Савкова  
М1:500





- Условные обозначения:
- Ось проектируемых улиц
  - "Красные линии"
  - Граница проектирования объекта
  - Граница объемов работ ул.Евгения Савкова
  - Граница объемов работ ул.Хрустальногорская
  - Граница типов дорожной одежды
  - Бортовой камень КбртГП1 (h=0.15м)
  - Бортовой камень КбртГП1 (h=0.00м) пониженный
  - Бортовой камень КбртГП4
  - Бортовой камень на тех.тропуаре БР100.20.8
  - Тип А(ПД-1\*) - проезжая часть
  - Тип А(ПД-1\*) рек. - проезжая часть, участок сопряжения
  - Тип А(ПД-3\*) - местный проезд
  - Тип А(ПД-3\*) рек. - местный проезд, участок сопряжения
  - Тип ПД-5 - пандус внутриквартальных проездов
  - Тип ПТ-2 - велодорожка
  - Тип ПТ-5 - велодорожка
  - Тип ПТ-3 - тротуар
  - Тип ПТ-3.1 - полоса безопасности
  - Тип ПТ-4 - тех.тропуар
  - Тип ПТ-6 - велодорожка, тротуар в границах внутриквартальных проездов
  - Зеленая зона
  - Декоративные посадки
  - Остановочный комплекс



ВЕДОМОСТЬ КООРДИНАТ КРАСНЫХ ЛИНИЙ  
(система координат МСК-66)

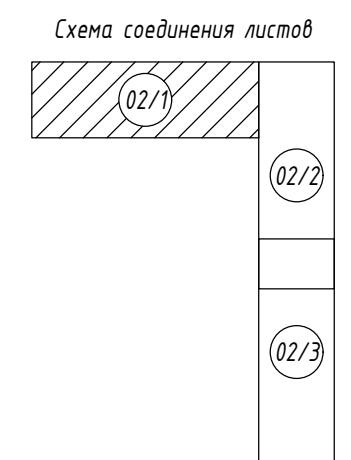
№ точек	Координаты	
	X	Y
м.17	386357,14	1527262,05
м.20	386314,73	1527304,49
м.21	386413,23	1527319,09
м.23	386370,79	1527316,57
м.24	386145,42	1527587,16
м.25	386064,15	1527668,52
м.28	386007,55	1527611,98
м.29	386088,83	1527530,62

Ведомость углов поворота, прямых и кривых (ул. Хрустальногорская)

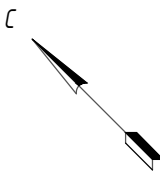
№	Вершина		Угол	Элементы круговой и переходных кривых										Расстояние между ВУ, м	Длина прямой, м	Румб	Координаты, м				
	Пикет	КМ		Лева	Р	L1	L2	T1	T2	Клоан	Ксахр	Б	Д				НКК	НКК	ККК	КПК	Северная
НТ	-38,74	0	0°0'0"														38,74	38,74	ЮВ 45°14'3"	386357,14	1527314,41
ВУ1	0+00,00	0	0°0'0"														457,30	457,30	ЮВ 45°14'3"	386031,11	1527637,93
КТ	4+57,30	0	0°0'0"																		

Ведомость углов поворота, прямых и кривых (Местный проезд)

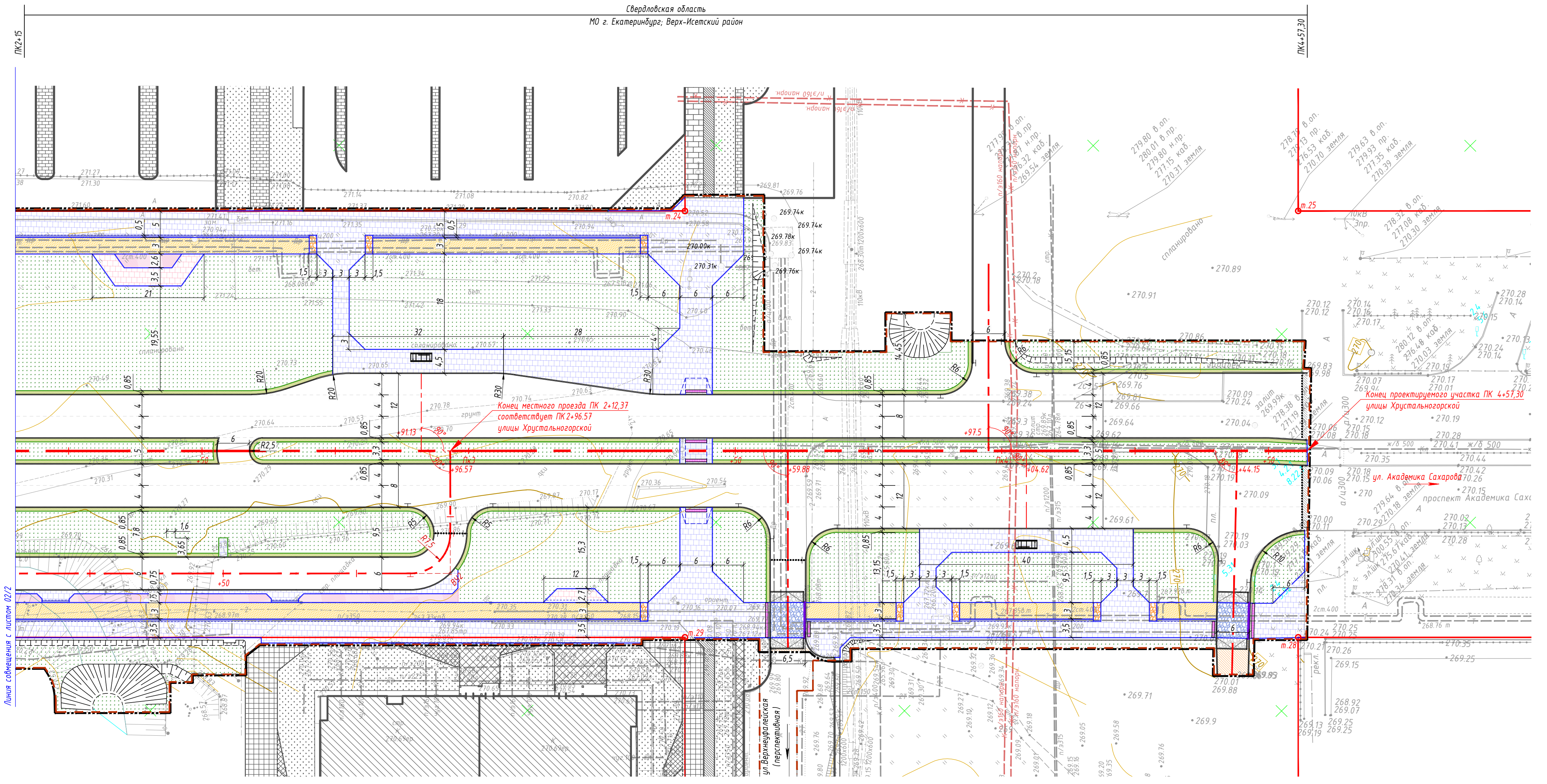
№	Вершина		Угол	Элементы круговой и переходных кривых, м										Расстояние между ВУ, м	Длина прямой, м	Румб	Координаты, м				
	Пикет	КМ		Лева	Р	L1	L2	T1	T2	Клоан	Ксахр	Б	Д				НКК	НКК	ККК	КПК	Северная
НТ	0+00,00	0	0°0'0"														23,00	15,50	ЮЗ 44°50'26"	386250,56	1527385,71
ВУ1	0+23,00	0	90°0'17"	7,50	0,00	0,00	7,50	7,50	11,78	11,78	3,11	3,22	0+15,50	0+15,50	0+27,28	0+27,28			ЮВ 45°15'1"	386128,43	1527507,97
ВУ2	1+92,59	0	90°1'17"	7,50	0,00	0,00	7,50	7,50	11,78	11,78	3,11	3,22	1+85,09	1+85,09	1+96,87	1+96,87			СВ 44°56'52"	386144,71	1527524,22
КТ	2+12,37	0	0°0'0"																		



328-УКС/Д-АД1-02				
1	-	Зан	05-23	0123
Изм.	Колуч	Лист	№ док	Подпись
Разработал	Аминова			07.22
И.н.к.н.т.	Трафимова			07.22
Автомобильная дорога. Основной комплект рабочих чертежей №1				
		Стадия	Лист	Листов
		Р	2	3
План улицы Хрустальногорская М1500				



- Условные обозначения:
- Ось проектируемых улиц
  - "Красные линии"
  - Граница проектирования объекта
  - Граница объемов работ ул.Евгения Савкова
  - Граница объемов работ ул.Хрустальногорская
  - Граница типов дорожной одежды
  - Бортовой камень КбргП1 (h=0.15м)
  - Бортовой камень КбргП1 (h=0.00м) пониженный
  - Бортовой камень КбргП4
  - Бортовой камень на тех.тропуаре БР100.20.8
  - Тип А(ПД-1\*) - проезжая часть
  - Тип А(ПД-1\*) рек. - проезжая часть, участок сопряжения
  - Тип А(ПД-3\*) - местный проезд
  - Тип А(ПД-3\*) рек. - местный проезд, участок сопряжения
  - Тип ПД-5 - пандус внутриквартальных проездов
  - Тип ПТ-2 - велодорожка
  - Тип ПТ-5 - велодорожка
  - Тип ПТ-3 - тротуар
  - Тип ПТ-3.1 - полоса безопасности
  - Тип ПТ-4 - тех.тропуар
  - Тип ПТ-6 - велодорожка, тротуар в границах внутриквартальных проездов
  - Зеленая зона
  - Декоративные посадки
  - Остановочный комплекс



ВЕДОМОСТЬ КООРДИНАТ КРАСНЫХ ЛИНИЙ  
(система координат МСК-66)

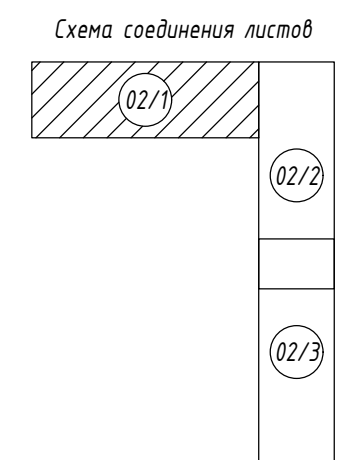
№ точек	Координаты	
	X	Y
т.17	386357,14	1527262,05
т.20	386314,73	1527304,49
т.21	386413,23	1527319,09
т.23	386370,79	1527361,57
т.24	386145,42	1527587,16
т.25	386064,15	1527668,52
т.28	386007,55	1527611,98
т.29	386088,83	1527530,62

ВЕДОМОСТЬ УГЛОВ ПОВОРОТА, ПРЯМЫХ И КРИВЫХ (ул. Хрустальногорская)

№	Вершина		Угол	Элементы круговой и переходных кривых												Границы элементов	Расстояние между ВУ, м	Длина прямой, м	Румб	Координаты, м		
	Пикет	КМ		Левая	Правая	R	L1	L2	T1	T2	Кполн	Ксокр	Б	Д	НПК					НKK	ККК	КПК
НТ	-38,74	0	0°0'0"															38,74	38,74	ЮВ 45°14'3"	386381,69	1527287,00
ВУ1	0+00,00	0	0°0'0"														457,30	457,30	ЮВ 45°14'3"	386354,31	1527314,41	
КТ	4+57,30	0	0°0'0"																	386031,11	1527637,93	

ВЕДОМОСТЬ УГЛОВ ПОВОРОТА, ПРЯМЫХ И КРИВЫХ (Местный проезд)

№	Вершина		Угол	Элементы круговой и переходных кривых, м												Границы элементов	Расстояние между ВУ, м	Длина прямой, м	Румб	Координаты, м	
	Пикет	КМ		Левая	Правая	R	L1	L2	T1	T2	Кполн	Ксокр	Б	Д	НПК					НKK	ККК
НТ	0+00,00	0	0°0'0"														23,00	15,50	ЮЗ 44°58'26"	386266,83	1527401,97
ВУ1	0+23,00	0	90°0'17"	7,50	0,00	0,00	7,50	7,50	11,78	11,78	3,11	3,22	0+15,50	0+15,50	0+27,28	0+27,28			386250,56	1527385,71	
ВУ2	1+92,59	0	90°1'17"	7,50	0,00	0,00	7,50	7,50	11,78	11,78	3,11	3,22	1+85,09	1+85,09	1+96,87	1+96,87			386128,43	1527507,97	
КТ	2+12,37	0	0°0'0"														23,00	15,50	СВ 44°56'52"	386144,71	1527524,22



Изм.	Колуч	Лист	№ док	Подпись	Дата
3	-	Зам	31-23		03.23
1	-	Зам	05-23		01.23
Разработал	Аминова				07.22
Н.контроль	Трафимова				07.22

328-УКС/Д-АД1-02

Автомобильная дорога.  
Основной комплект рабочих чертежей №1

Стадия	Лист	Листов
Р	3	3

План улицы Хрустальногорская  
М1500